

大雨の際には、テレビ・ラジオ・役場などからの情報に注意し、早めの避難を心がけましょう。






問い合わせ先

佐井村 総務課  
電話：0175-38-2111  
青森県下北地域県民局  
地域整備部 河川砂防施設課  
電話：0175-22-8581




土砂災害は、長雨や台風といった大量の雨水が引き金になる場合と、地震による揺れが引き金になる場合があります。

避難時には、災害の状況をよく確認し、必ずしも近隣の避難場所ではなく、安全に避難できる避難場所がどこかを判断するようにしましょう。

土砂災害危険箇所等 凡例

-  急傾斜地（特別警戒区域）
-  急傾斜地（警戒区域）
-  土石流（特別警戒区域）
-  土石流（警戒区域）
-  地すべり（警戒区域）

\*なお、ここに示した危険箇所以外の渓流や斜面でも、土砂災害が発生する恐れがありますので、大雨の際には十分に注意してください。

-  屋内避難場所
-  屋外避難場所
-  災害時要援護者施設

-  医療機関
-  警察署・駐在所
-  消防署・分署

# 土砂災害 ハザードマップ 大佐井地区

土砂災害ハザードマップとは…  
急な斜面や裏山では、大雨や地震の際、がけ崩れや土石流などの土砂災害が発生するおそれがあります。  
このハザードマップは皆さんが住んでいる地区の中で、土砂災害が発生した場合に被害を受けるおそれのある範囲を示したものです。  
自分が住んでいる土地、隣近所の土地、いざというときに援護が必要な施設、そして避難場所をよく確認しましょう。

