

佐井村津波ハザードマップ

保存版



この津波ハザードマップは、佐井村沿岸に最大クラスの津波を発生させると想定される「H24青森県太平洋側想定地震津波」「H24青森県平館断層想定地震津波」を元に、浸水地域を色分けしたハザードマップを作成しました。みなさんの住んでいる地域の避難場所と避難経路を把握し、津波からの避難対策に役立てましょう。

わが家の防災メモ

避難場所を確認しておきましょう

わが家の避難場所	
持ち出し品の保管場所	

家族などの緊急連絡先

家族の名前	生年月日	血液型	会社・学校の電話番号	電話番号

緊急時の連絡先

施設名	所在地	電話番号
佐井村役場	佐井字糠森20	0175-38-2111
佐井村消防センター	佐井字糠森16-1	0175-38-2266
大間警察署佐井駐在所	佐井字八幡堂16番地2	0175-38-2218

お問い合わせ先
佐井村総務課
 〒039-4711 青森県下北郡佐井村大字佐井字糠森20
TEL 0175-38-2111 FAX 0175-38-2111
<http://www.sai.e-shimokita.jp>

避難所一覧

地区	施設名	所在地	標高	電話番号
原田地区	原田地区生活改善センター	中道83-40	11m	38-2265
	特別養護老人ホームゆうなぎの里	原田55-2		38-2220
古佐井地区	佐井中学校	中道75	28m	38-2078
	農業研修センター	古佐井川目2-7	7m	38-4251
	児童交流センターほぼらす	古佐井川目14-1		
	長福寺	古佐井112	15m	38-2298
大佐井地区	佐井村保育所	古佐井川目4		38-2919
	佐井小学校	糠森103-3	9m	38-2262
	振興センター	糠森20		38-2111
	高齢者生活福祉センター	大佐井川目39-12		38-4181
矢越地区	八幡宮	八幡堂37	25m	38-2259
	矢越地区生活改善センター	糠森130-2	34m	38-4208
磯谷地区	旧磯谷小中学校	磯谷102	24m	
	防災公園	磯谷地内		
長後地区	消防団屯所及びお寺	長後地内		
	長後地区生活改善センター	長後川目12	10m	38-5827
福浦地区	福浦小中学校	福浦川目102	15m	38-5003
	歌舞伎の館	福浦川目70-1	14m	38-5826
牛滝地区	牛滝小中学校	牛滝川目99	10m	38-5005
	牛滝地区交流促進センター	牛滝川目100-1	9m	38-5815

避難所等凡例

	屋外避難所
	屋内避難所
	役場
	消防署
	駐在所
	避難経路

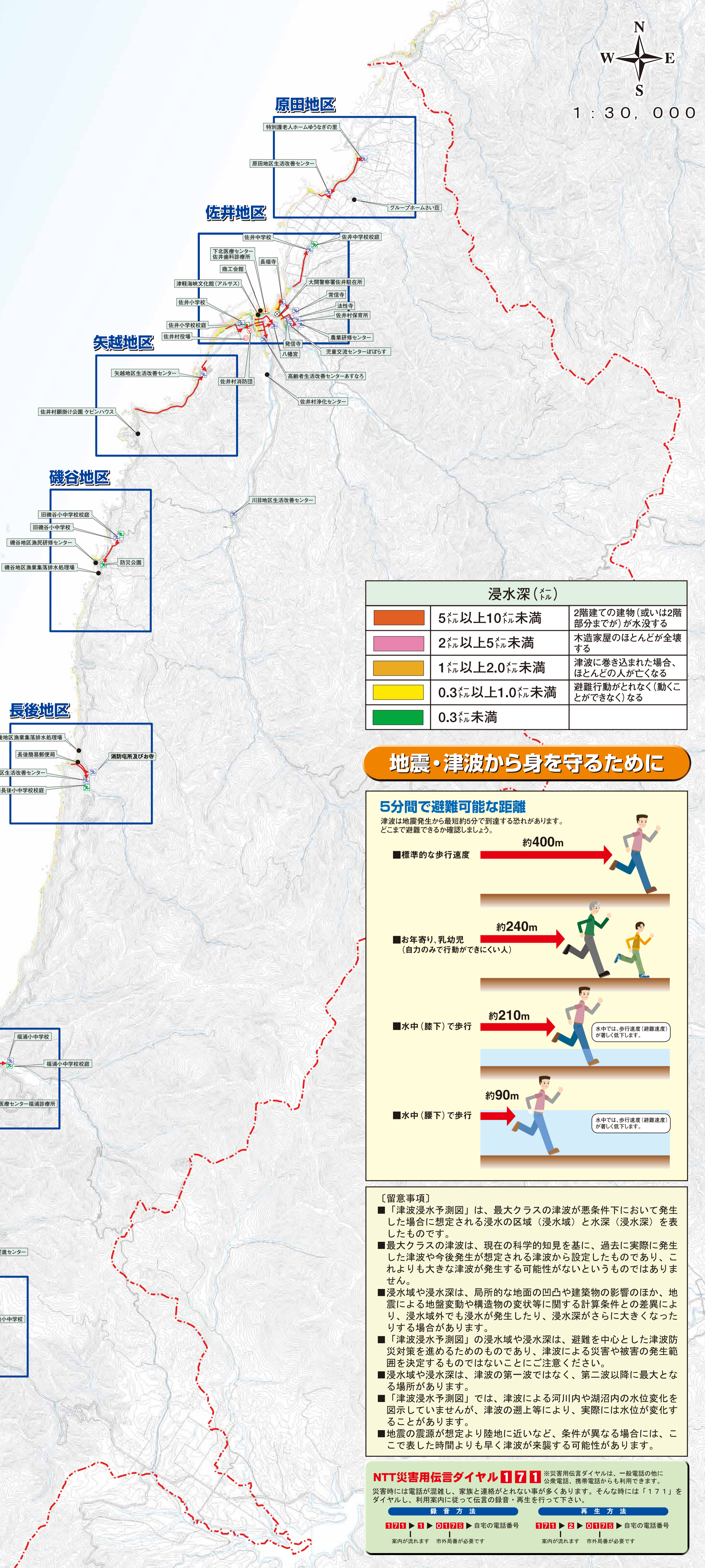
福浦地区



牛滝地区



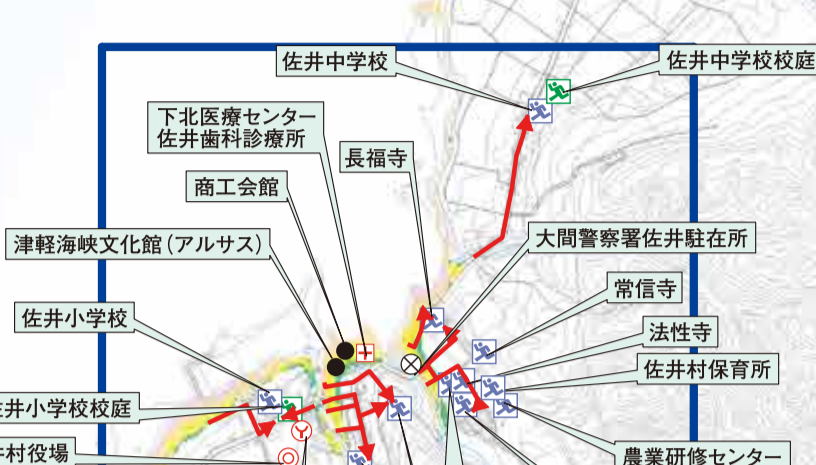
1 : 30,000



原田地区



佐井地区



矢越地区



磯谷地区



長後地区



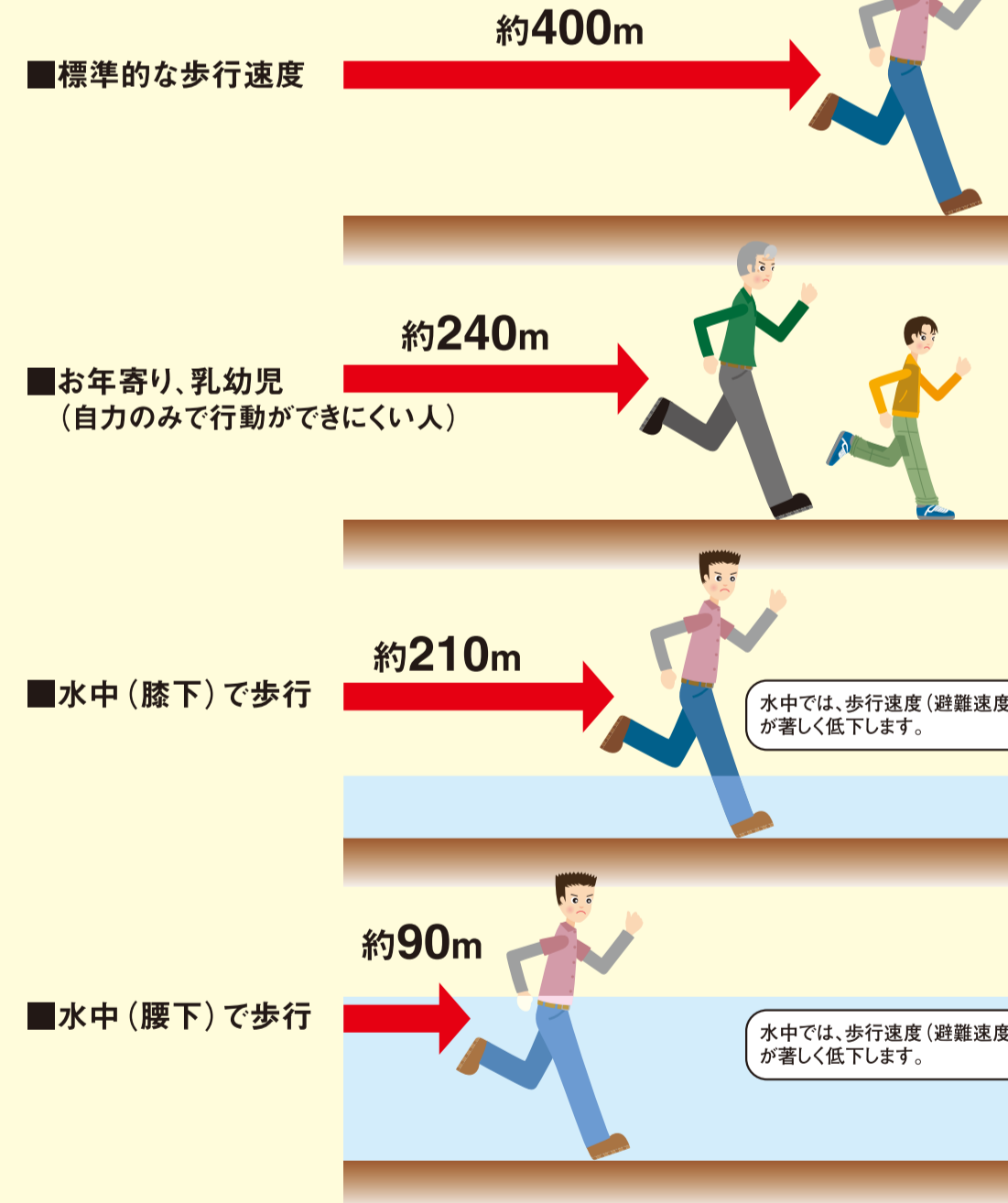
浸水深 (メートル)

	5メートル以上10メートル未満	2階建ての建物(或いは2階部分まで)が水没する
	2メートル以上5メートル未満	木造家屋のほとんどが全壊する
	1メートル以上2.0メートル未満	津波に巻き込まれた場合、ほとんどの人が亡くなる
	0.3メートル以上1.0メートル未満	避難行動がとれなく(動くことができない)になる
	0.3メートル未満	

地震・津波から身を守るために

5分間で避難可能な距離

津波は地震発生から最短約5分で到達する恐れがあります。どこまで避難できるか確認しましょう。



〔留意事項〕

- 「津波浸水予測図」は、最大クラスの津波が悪条件下において発生した場合に想定される浸水の区域(浸水域)と水深(浸水深)を表したものです。
- 最大クラスの津波は、現在の科学的知見を基に、過去に実際に発生した津波や今後発生が想定される津波から設定したものであり、これよりも大きな津波が発生する可能性がないというものではありません。
- 浸水域や浸水深は、局所的な地面の凹凸や建築物の影響のほか、地震による地盤変動や構造物の変状等に関する計算条件との差異により、浸水域外でも浸水が発生したり、浸水深がさらに大きくなったりする場合があります。
- 「津波浸水予測図」の浸水域や浸水深は、避難を中心とした津波防災対策を進めるためのものであり、津波による災害や被害の発生範囲を決定するものではないことにご注意ください。
- 浸水域や浸水深は、津波の第一波ではなく、第二波以降に最大となる場所があります。
- 「津波浸水予測図」では、津波による河川内や湖沼内の水位変化を明示していませんが、津波の遡上等により、実際には水位が変化することがあります。
- 地震の震源が想定より陸地に近いなど、条件が異なる場合には、ここで表した時間よりも早く津波が来襲する可能性があります。

NTT災害用伝言ダイヤル 171

※災害用伝言ダイヤルは、一般電話の他に公共電話、携帯電話からも利用できます。災害時には電話が混雑し、家族と連絡がとれない事があります。そんな時には「171」をダイヤルし、利用案内に従って伝言の録音・再生を行ってください。

録音方法	再生方法
171 1 1 01718 ▶ 自宅の電話番号	171 1 2 01718 ▶ 自宅の電話番号
案内が流れます 市外局番が必要です	案内が流れます 市外局番が必要です